

**MINISTARSTVO POLJOPRIVREDE,
ŠUMARSTVA I RIBARSTVA****916**

Na temelju članka 46.b Zakona o poljoprivredi (»Narodne novine«, br. 118/18., 42/20., 127/20. – Odluka Ustavnog suda Republike Hrvatske, 52/21., 152/22. i 152/24.), ministar poljoprivrede, šumarstva i ribarstva donosi

PRAVILNIK**O IZMJENAMA I DOPUNAMA PRAVILNIKA
O PROVEDBI INTERVENCIJA U SEKTORU
PČELARSTVA UNUTAR STRATEŠKOG PLANA
ZAJEDNIČKE POLJOPRIVREDNE POLITIKE
REPUBLIKE HRVATSKE 2023. – 2027.**

Članak 1.

U Pravilniku o provedbi intervencija u sektoru pčelarstva unutar Strateškog plana Zajedničke poljoprivredne politike Republike Hrvatske 2023. – 2027. (»Narodne novine«, broj 24/23, 46/24 i 90/24) u Prilogu I. Popis pomagala, pribora i opreme koja se koristi u pčelarskoj proizvodnji i uzgoju pčela za koju je moguće podnijeti zahtjev za isplatu u intervenciji nabava novih pomagala, pribora i opreme, podstavak 30. »pribor za otklapanje saća (vilica, nož, otklapač saća)« mijenja se i glasi: »pribor za otklapanje saća (vilica/otklapač, nož, ljestve za otklapanje, tacna za otklapanje)«.

U odjeljku Pomagala, pribor i oprema čija je nabava ograničena na najviše jedan komad po korisniku intervencije u okviru provedbe Strateškog plana, iza podstavka 9. dodaje se podstavak 10. koja glasi:

»– uređaj za otklapanje saća (ručni, automatski, poluautomatski) do 4.000,00 EUR prihvatljivog troška po korisniku«.

Članak 2.

U Prilogu II. Popis opreme koja se koristi u pčelarskoj proizvodnji i uzgoju pčela za koju je moguće podnijeti zahtjev za isplatu u intervenciji racionalizacija selećeg pčelarstva, u dijelu Oprema čija je nabava ograničena na najviše jedan komad po korisniku intervencije u okviru provedbe Strateškog plana, podstavak 12. »– priključno vozilo bez vlastitog pogona s natkrivenim ili otkrivenim prostorom do uključujući 3.500 kg sa ili bez potpornog kotača, izuzev poluprikolica, traktorskih i kiper prikolica*« mijenja se i glasi:

»– priključno vozilo bez vlastitog pogona s natkrivenim ili otkrivenim prostorom do uključujući 3.500 kg sa ili bez potpornog kotača, izuzev poluprikolica i traktorskih prikolica*«.

Članak 3.

Ovaj Pravilnik stupa na snagu prvoga dana od dana objave u »Narodnim novinama«.

Klasa: 011-01/24-01/10
Urbroj: 525-13/892-25-16
Zagreb, 2. travnja 2025.

Potpredsjednik Vlade
i ministar
David Vlajčić, v. r.

917

Na temelju članka 7. stavka 1. točke 5. Zakona o biljnom zdravlju (»Narodne novine«, br. 127/19 i 83/22) i članka 6. Naredbe o poduzimanju mjera za sprječavanje širenja i suzbijanje zlatne žutice vinove loze (»Narodne novine«, br. 48/18 i 63/19), ministar poljoprivrede, šumarstva i ribarstva, donosi

ODLUKU**O ODREĐIVANJU DEMARKIRANIH PODRUČJA U
KOJIMA SE PROVODE MJERE ZA SPRJEČAVANJE
ŠIRENJA I SUZBIJANJE ZLATNE ŽUTICE
VINOVE LOZE**

I.

Određuju se demarkirana područja u kojima je obvezno provođenje mjera navedenih u člancima 8., 9., 10. i 12. Naredbe o poduzimanju mjera za sprječavanje širenja i suzbijanje zlatne žutice vinove loze (»Narodne novine«, br. 48/18 i 63/19).

II.

Demarkirana područja iz točke I. ove Odluke obuhvaćaju zaraženo područje širine najmanje 1 km od mjesta na kojem je utvrđena prisutnost zlatne žutice vinove loze i koje obuhvaća jednu ili više susjednih katastarskih općina te sigurnosno područje širine najmanje 5 km računajući od granice zaraženog područja, koje obuhvaća više susjednih katastarskih općina koje okružuju zaraženo područje.

III.

Karte demarkiranih područja iz točke I. ove Odluke nalaze se u Prilogu koji je tiskan uz ovu Odluku i njezin je sastavni dio.

IV.

Danom stupanja na snagu ove Odluke prestaje važiti Odluka o određivanju demarkiranih područja u kojima se provode mjere za sprječavanje širenja i suzbijanje zlatne žutice vinove loze (»Narodne novine«, br. 92/24).

V.

Ova Odluka stupa na snagu osmoga dana od dana objave u »Narodnim novinama«.

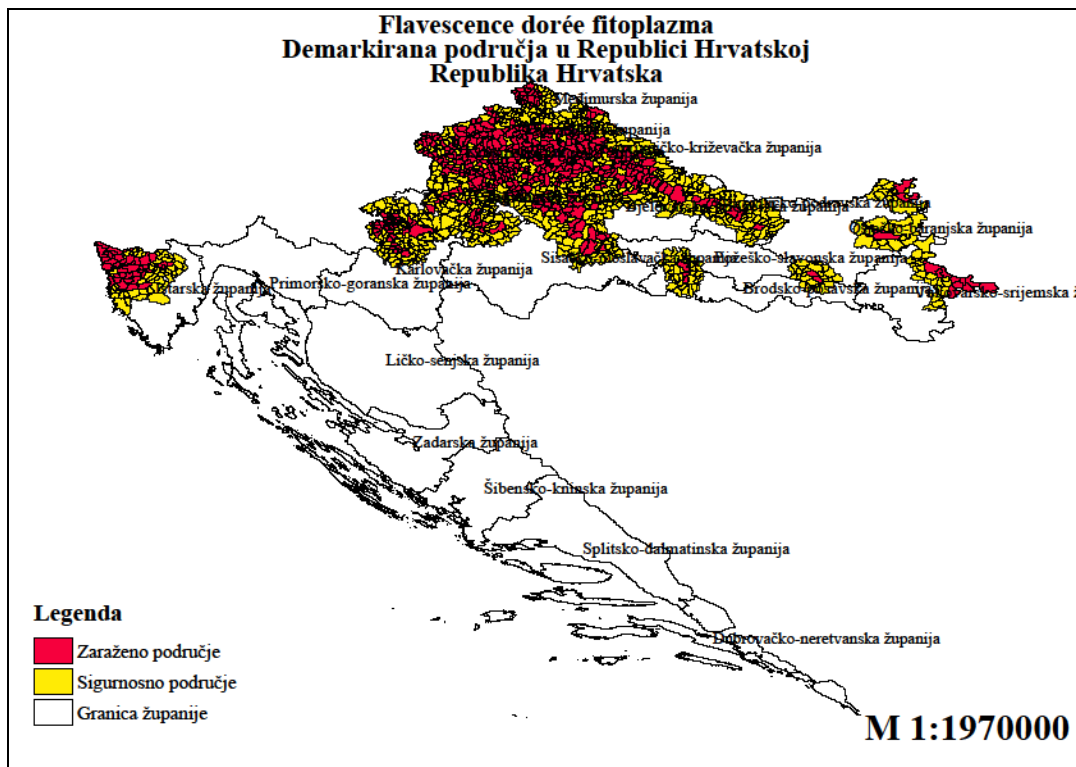
Klasa: 320-20/23-01/14
Urbroj: 525-06/236-25-5
Zagreb, 1. travnja 2025.

Potpredsjednik Vlade
i ministar
David Vlajčić, v. r.

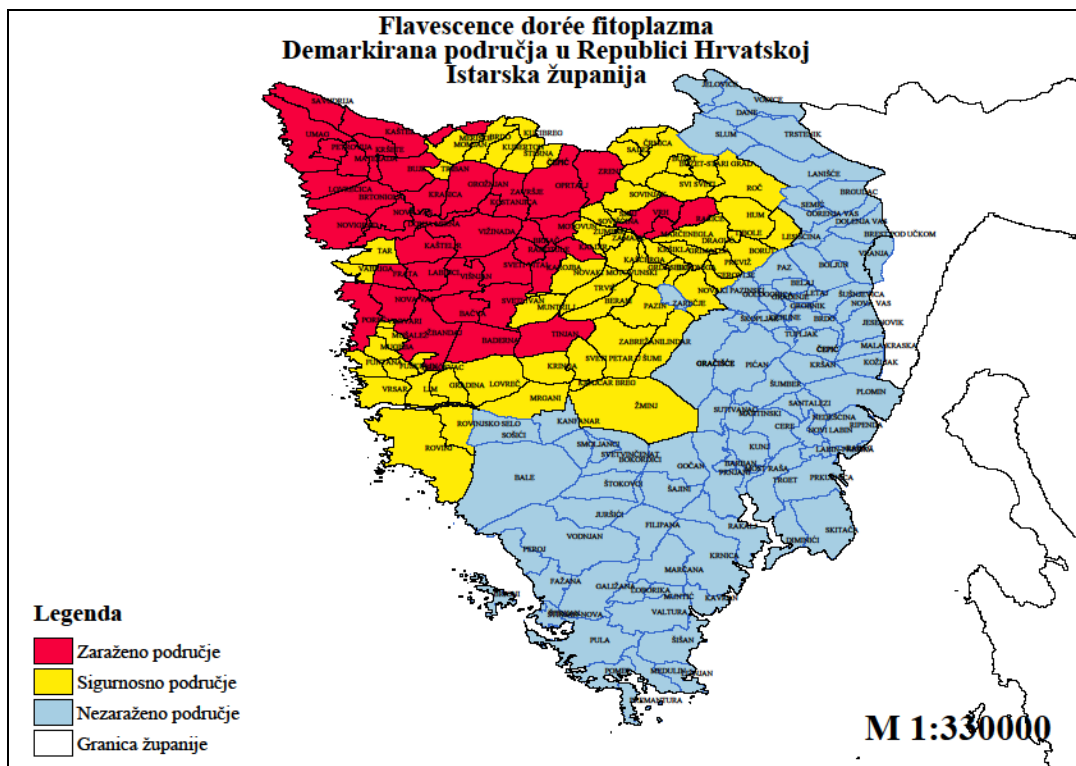
PRILOG

KARTE DEMARKIRANIH PODRUČJA

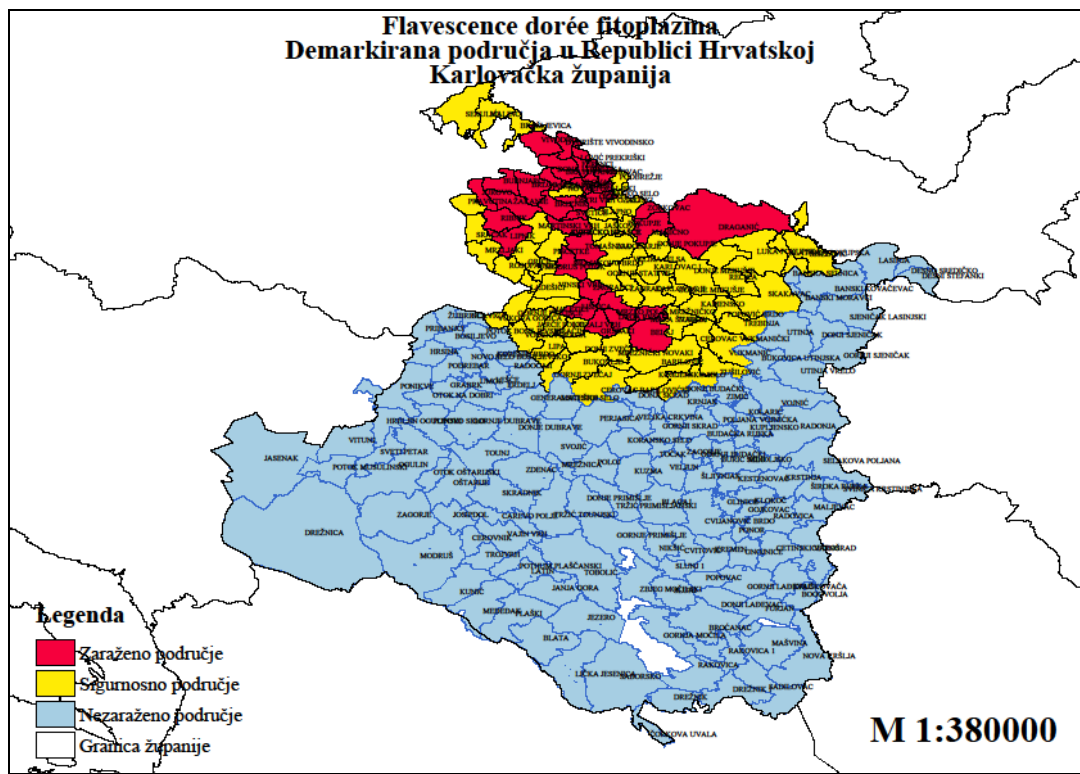
Karta 1.: Demarkirana područja u Republici Hrvatskoj



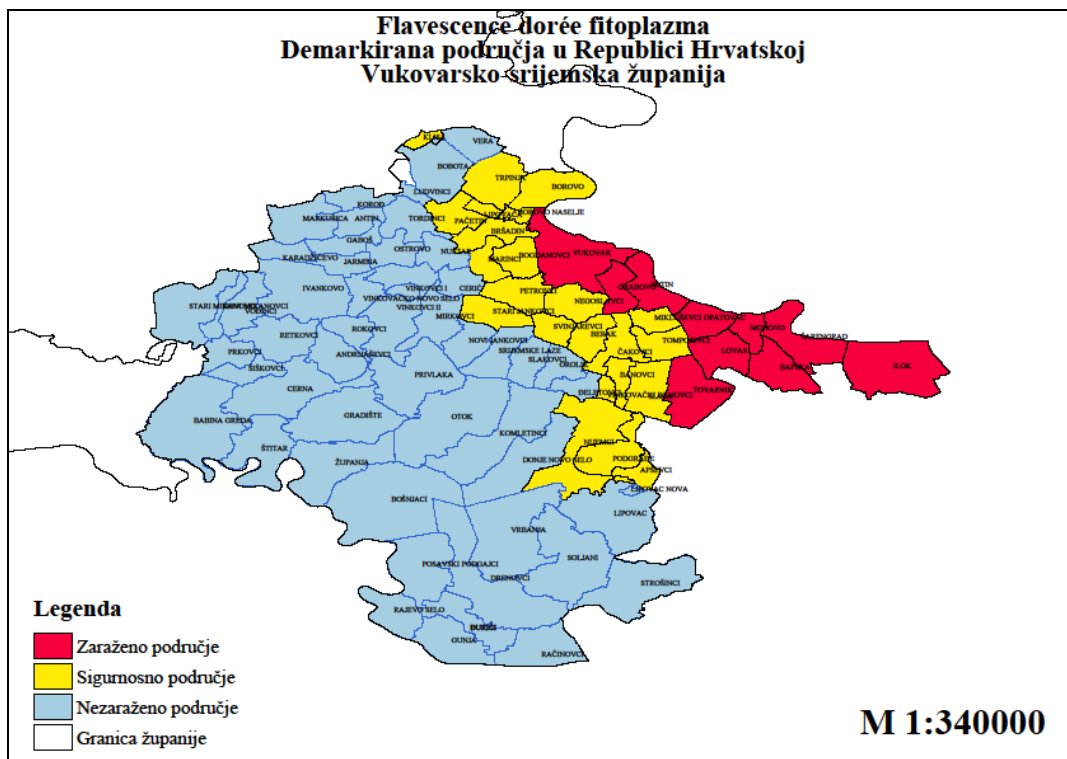
Karta 2.: Demarkirana područja u Istarskoj županiji



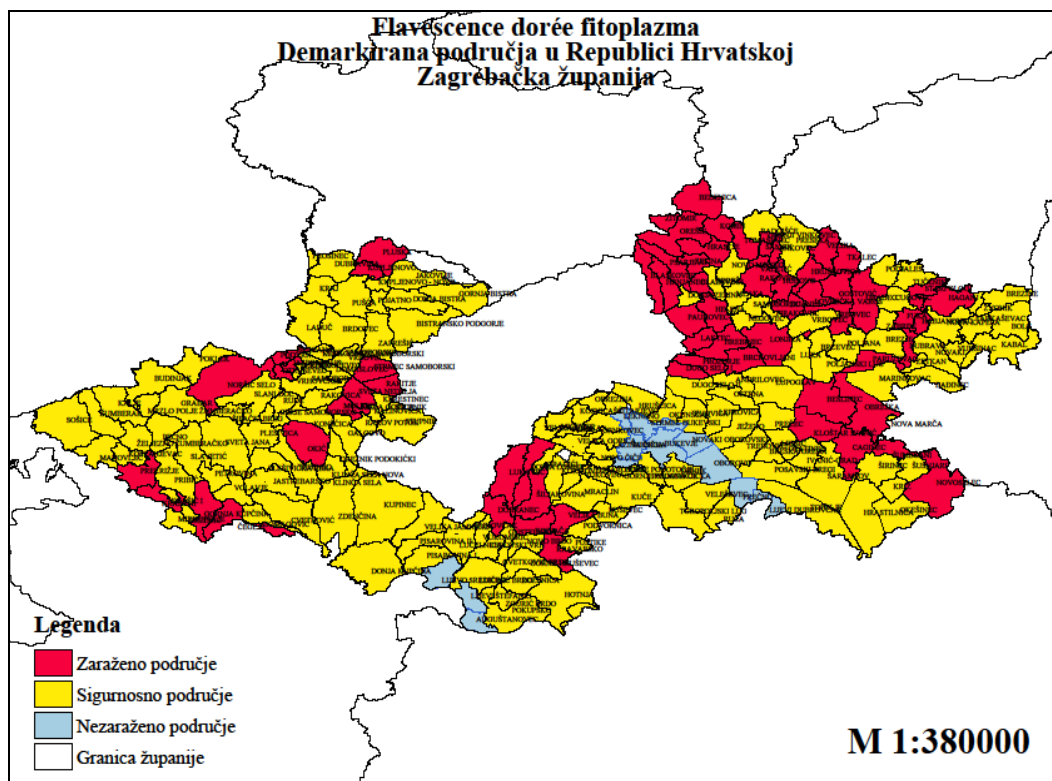
Karta 3.: Demarkirana područja u Karlovačkoj županiji



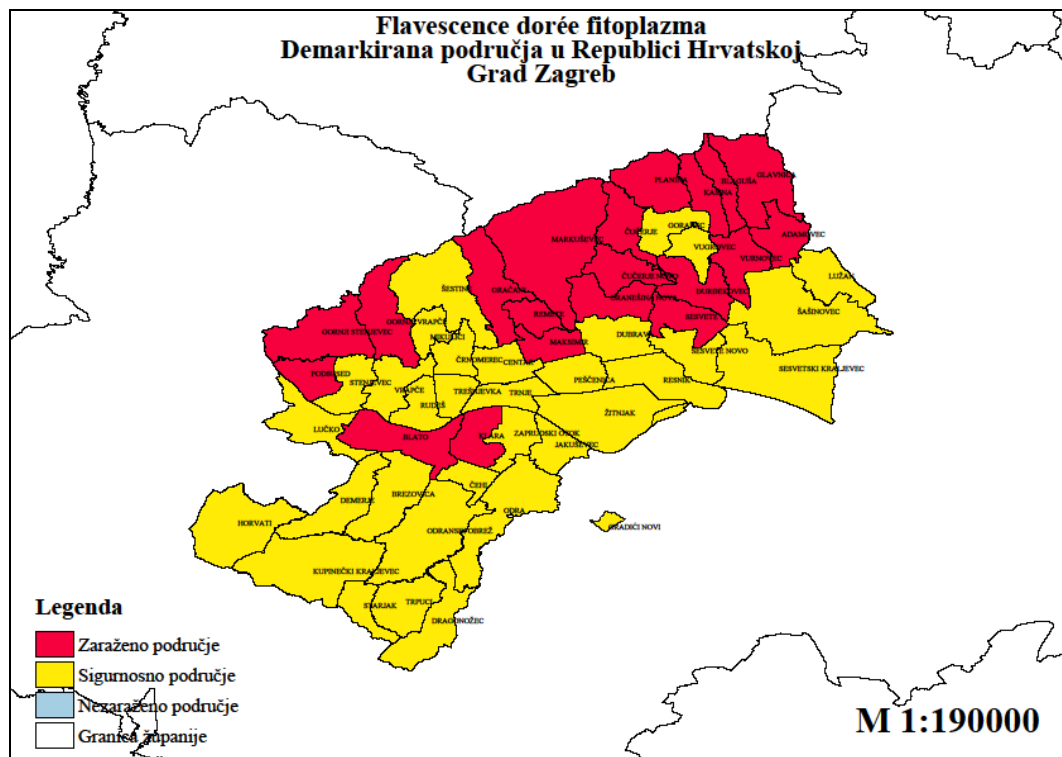
Karta 4.: Demarkirana područja u Vukovarsko-srijemskoj županiji



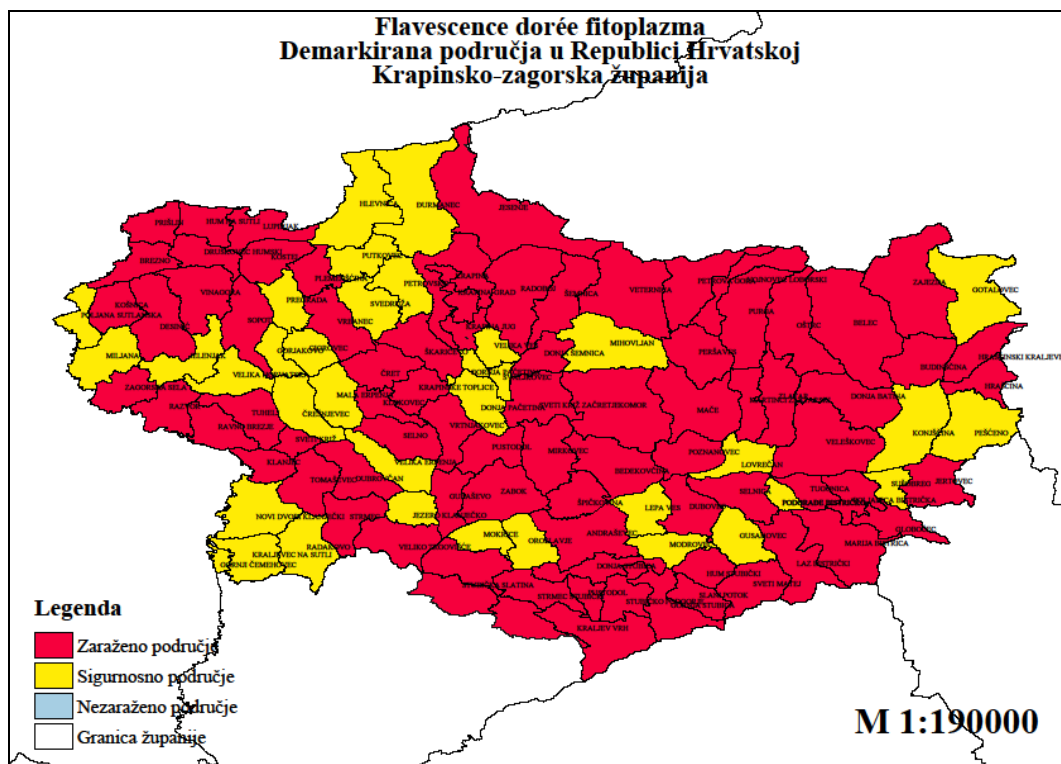
Karta 5.: Demarkirana područja u Zagrebačkoj županiji



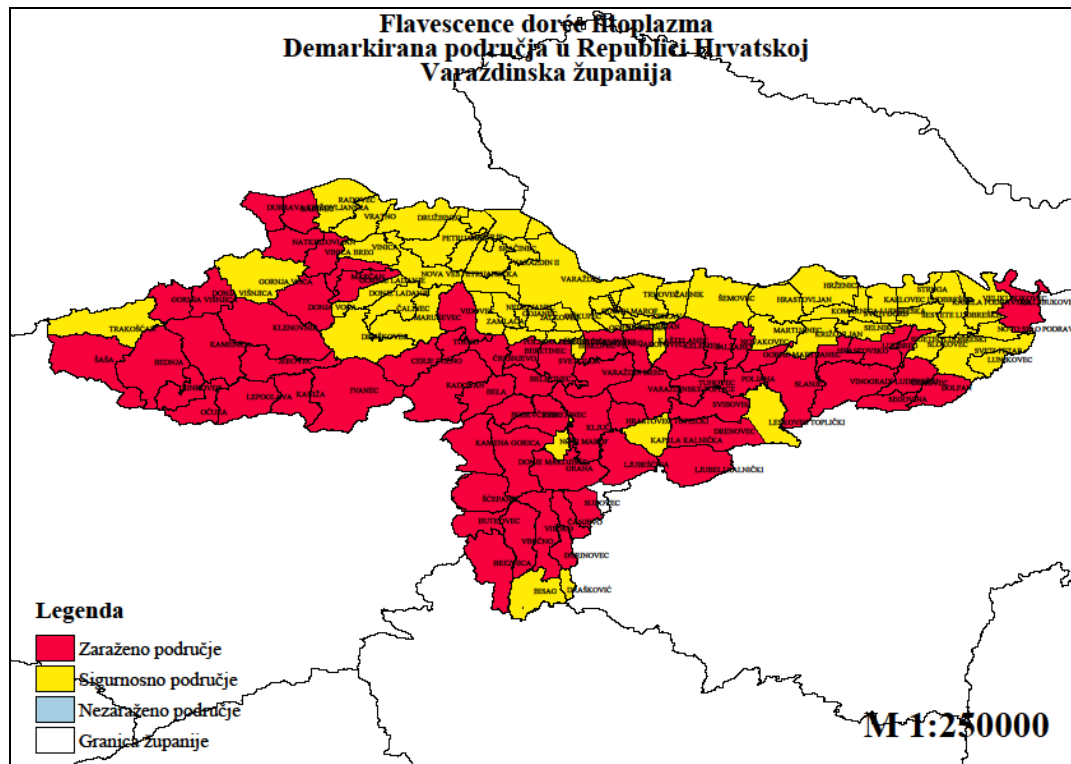
Karta 6.: Demarkirana područja u Gradu Zagrebu



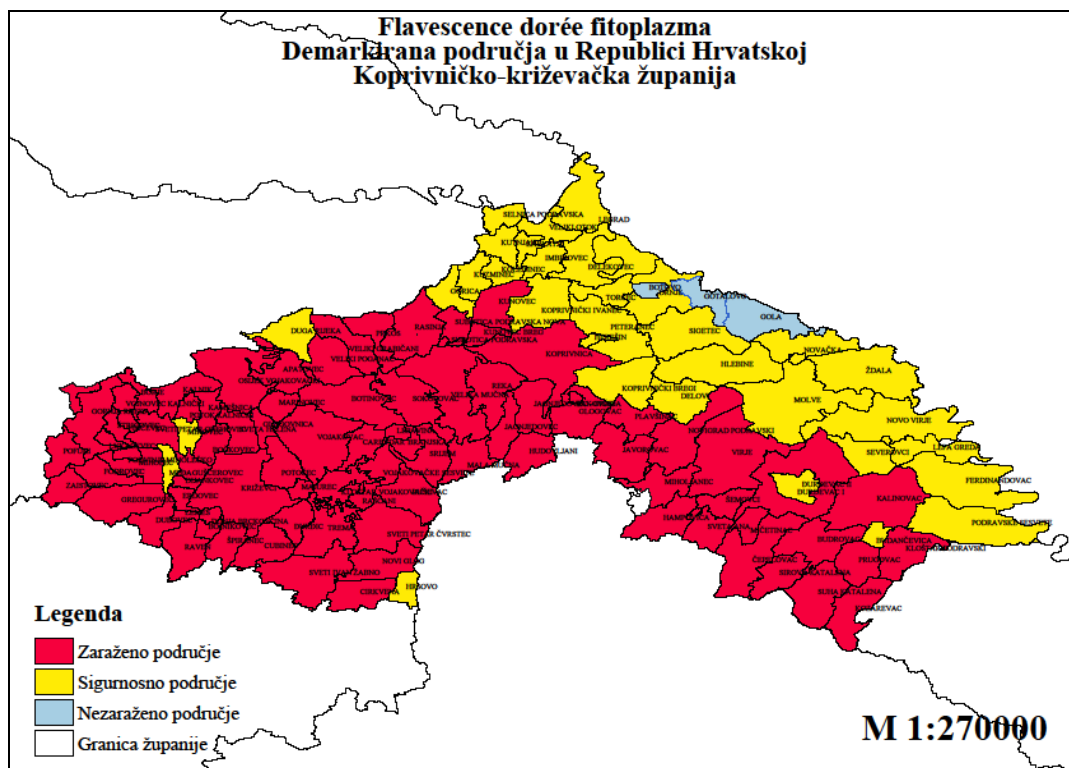
Karta 7.: Demarkirana područja u Krapinsko-zagorskoj županiji



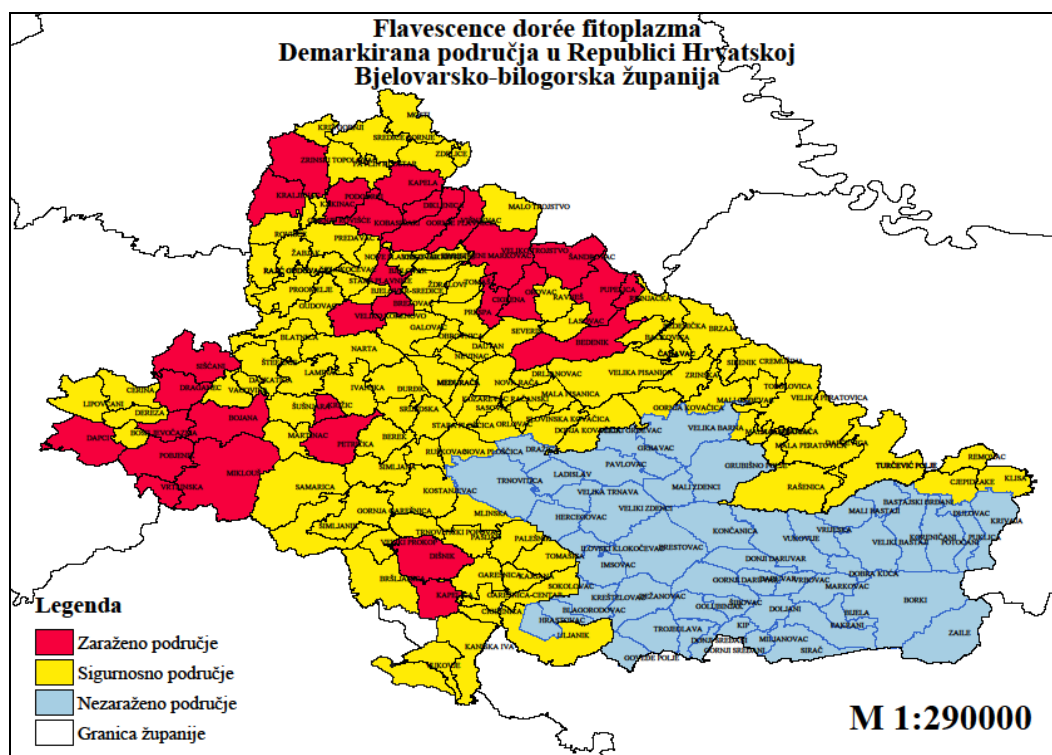
Karta 8.: Demarkirana područja u Varaždinskoj županiji



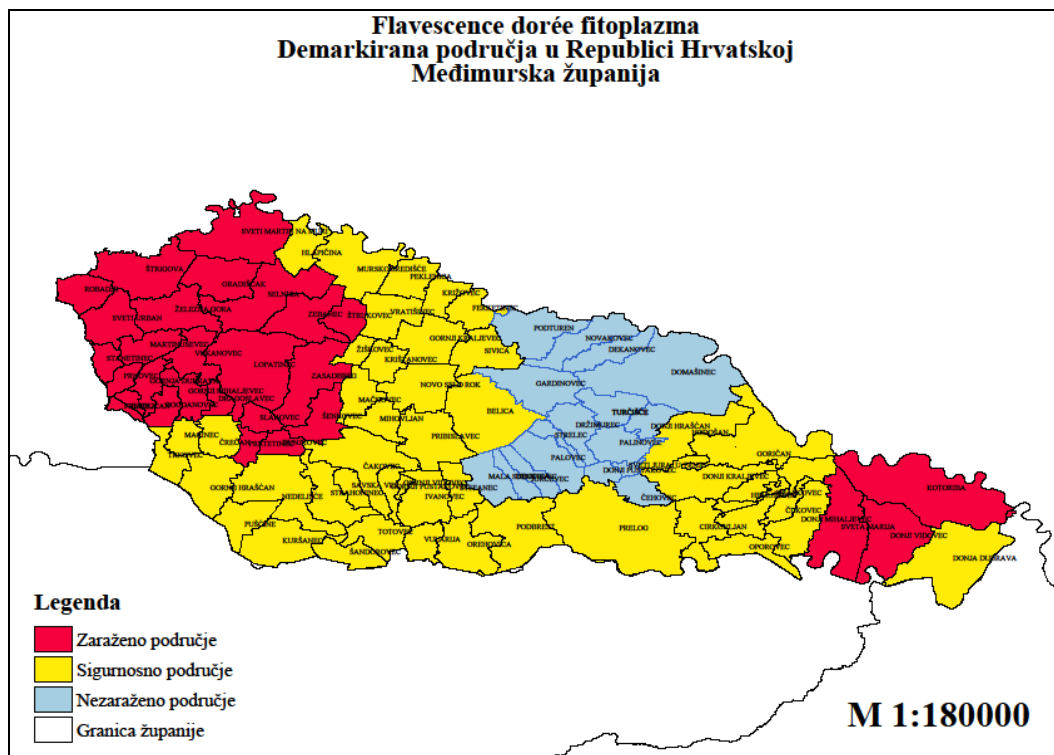
Karta 9.: Demarkirana područja u Koprivničko-križevačkoj županiji



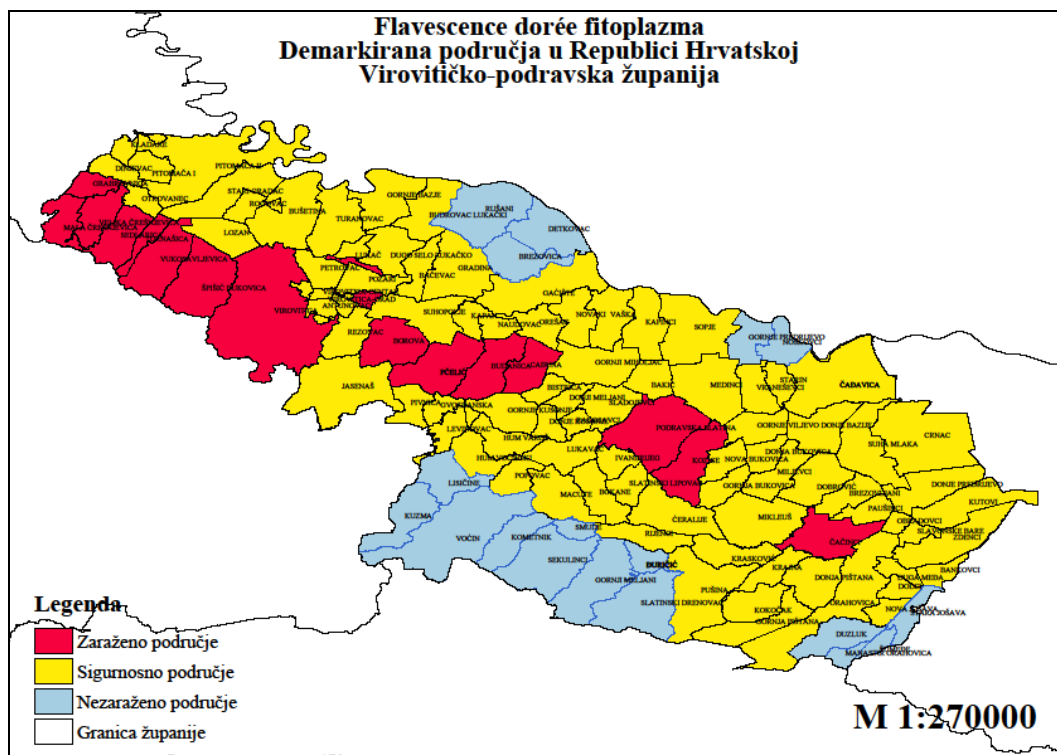
Karta 10.: Demarkirana područja u Bjelovarsko-bilogorskoj županiji



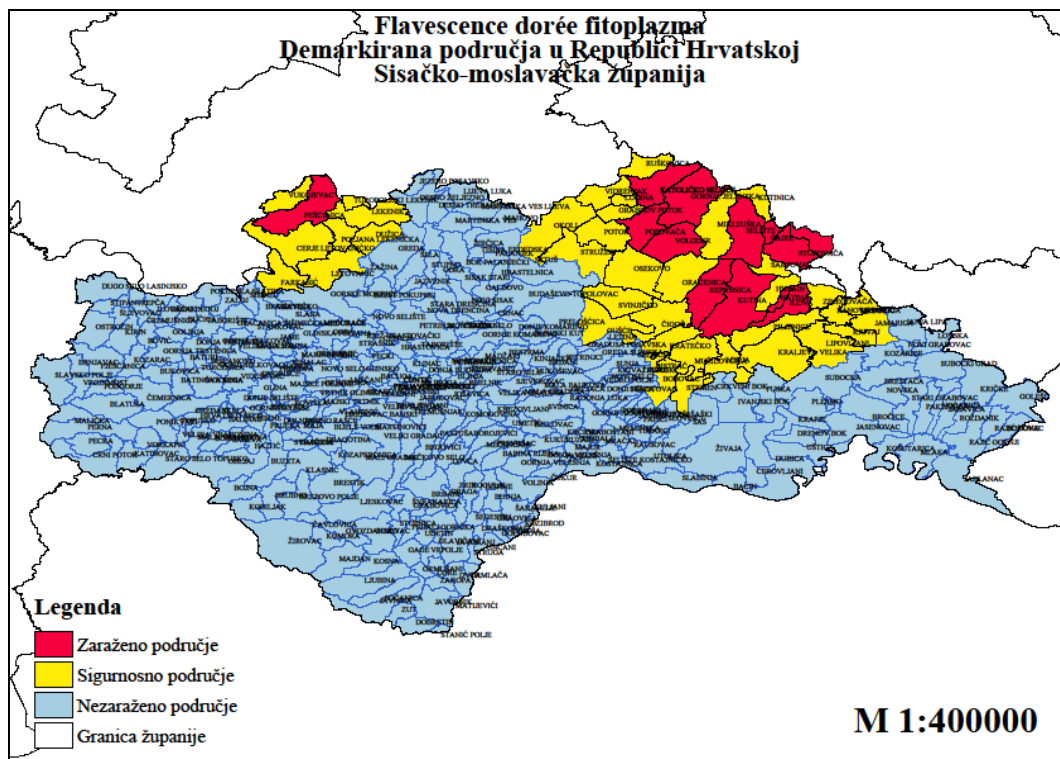
Karta 11.: Demarkirana područja u Međimurskoj županiji



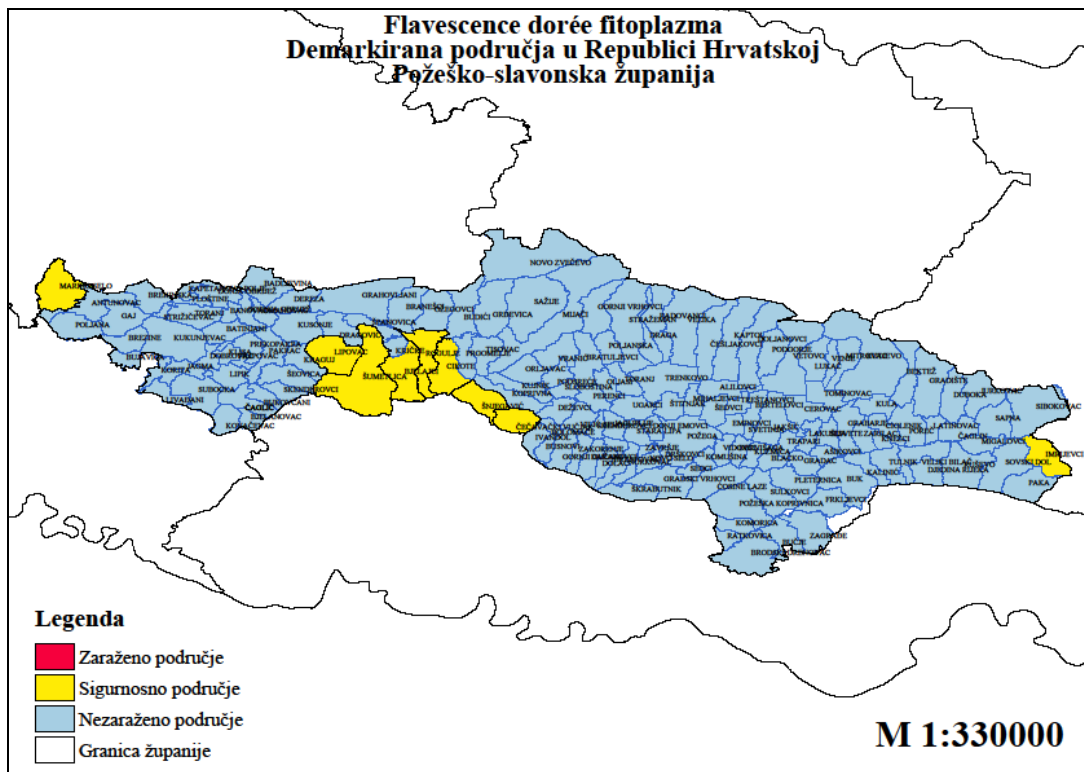
Karta 12.: Demarkirana područja u Virovitičko-podravskoj županiji



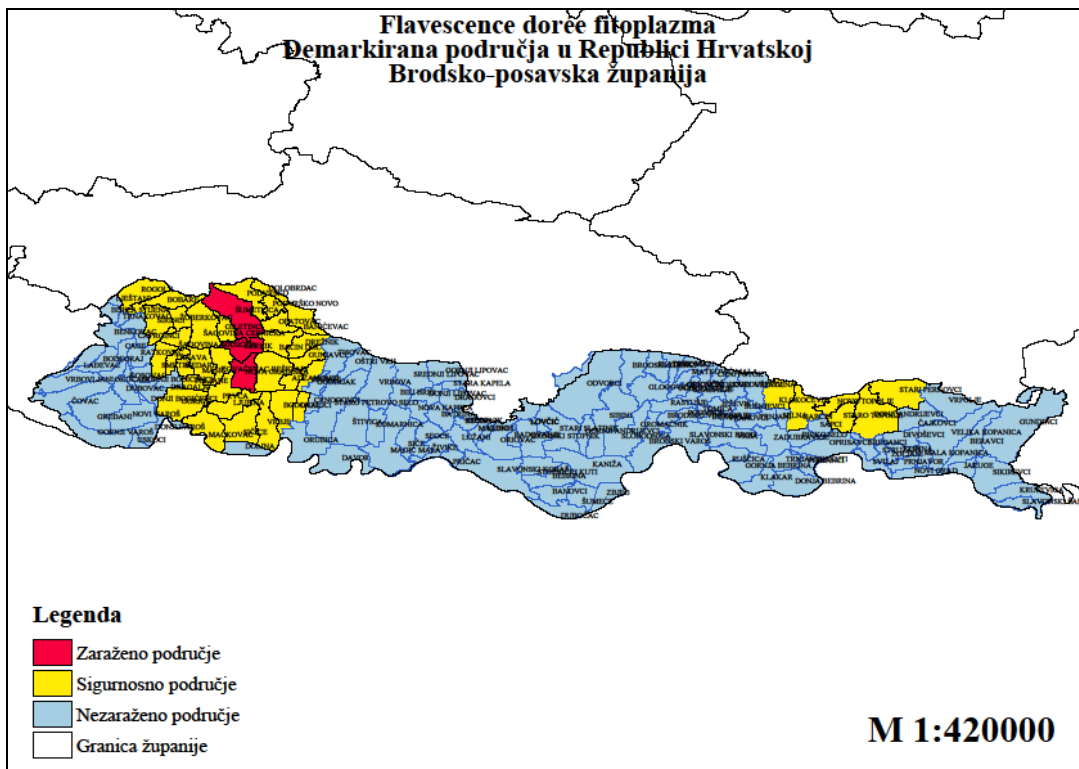
Karta 13.: Demarkirana područja u Sisačko-moslavačkoj županiji



Karta 14.: Demarkirana područja u Požeško-slavonskoj županiji



Karta 15.: Demarkirana područja u Brodsko-posavskoj županiji



Karta 16.: Demarkirana područja u Osječko-baranjskoj županiji

